Odc. A_B 1+086,20

Materiał	Ilość	Jm.
Wykop	1,32	m2
Nasyp	0,29	m2
Zdjęcie humusu	2,44	mb
Pozostawienie skarp	0,11	mb

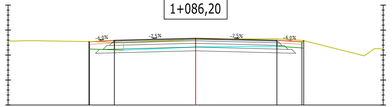

p.p. 8,00 m n.p.m.

Odsunięcia od osi	-4,27	-4,25	-3,25	0,00	3,25	4,25	4,34
Rzędne drogi	10,54	10,53	10,59	10,67	10,59	10,53	10,52
Rzędne terenu	10,54	10,54	10,51	10,62	10,65	10,53	10,53

Odc. A_B 1+125,00

Materiał	Ilość	Jm.
Wykop	1,53	m2
Nasyp	0,64	m2
Zdjęcie humusu	2,98	mb
Pozostawienie skarp	0,68	mb

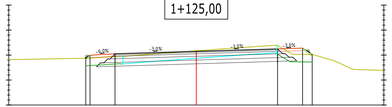

p.p. 9,00 m n.p.m.

Odsunięcia od osi	-4,42	-4,25	-3,25	0,00	3,25	4,25	4,64
Rzędne drogi	10,87	10,91	11,05	11,15	11,25	11,28	11,02
Rzędne terenu	10,87	10,88	10,94	11,17	11,38	11,02	11,02

Odc. A_B 1+175,00

Materiał	Ilość	Jm.
Wykop	0,82	m2
Nasyp	1,97	m2
Zdjęcie humusu	5,73	mb
Pozostawienie skarp	3,26	mb

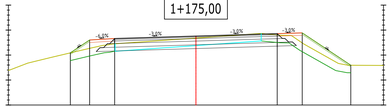

p.p. 9,00 m n.p.m.

Odsunięcia od osi	-5,02	-4,25	-3,25	0,00	3,25	4,25	6,19
Rzędne drogi	11,09	11,60	11,66	11,76	11,86	11,89	10,59
Rzędne terenu	11,09	11,27	11,45	11,68	11,80	11,49	10,59

Odc. A_B 1+075,00

Materiał	Ilość	Jm.
Wykop	1,29	m2
Nasyp	0,33	m2
Zdjęcie humusu	2,50	mb
Pozostawienie skarp	0,14	mb

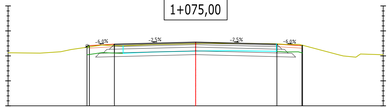

p.p. 8,00 m n.p.m.

Odsunięcia od osi	-4,35	-4,25	-3,25	0,00	3,25	4,25	4,38
Rzędne drogi	12,35	12,41	10,47	10,55	10,47	10,41	12,31
Rzędne terenu	12,35	10,38	10,41	10,49	10,48	10,41	12,31

Odc. A_B 1+116,20

Materiał	Ilość	Jm.
Wykop	1,46	m2
Nasyp	0,34	m2
Zdjęcie humusu	2,43	mb
Pozostawienie skarp	0,15	mb

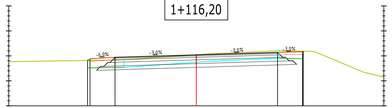

p.p. 9,00 m n.p.m.

Odsunięcia od osi	-4,35	-4,25	-3,25	0,00	3,25	4,25	4,38
Rzędne drogi	10,88	10,93	10,94	11,04	11,14	11,17	11,18
Rzędne terenu	10,83	10,83	10,83	11,05	11,20	11,18	11,18

Odc. A_B 1+164,19

Materiał	Ilość	Jm.
Wykop	0,81	m2
Nasyp	2,32	m2
Zdjęcie humusu	6,54	mb
Pozostawienie skarp	3,05	mb

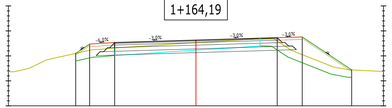

p.p. 9,00 m n.p.m.

Odsunięcia od osi	-6,81	-4,25	-3,25	0,00	3,25	4,25	6,23
Rzędne drogi	11,10	11,47	11,53	11,63	11,73	11,76	10,44
Rzędne terenu	11,10	11,23	11,39	11,53	11,60	11,05	10,44

Odc. A_B 1+050,00

Materiał	Ilość	Jm.
Wykop	0,95	m2
Nasyp	0,15	m2
Zdjęcie humusu	1,39	mb
Pozostawienie skarp	0,14	mb

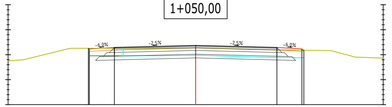

p.p. 8,00 m n.p.m.

Odsunięcia od osi	-4,29	-4,25	-3,25	0,00	3,25	4,25	4,33
Rzędne drogi	10,26	10,23	10,29	10,37	10,29	10,23	10,18
Rzędne terenu	10,26	10,26	10,26	10,28	10,20	10,18	10,18

Odc. A_B 1+100,00

Materiał	Ilość	Jm.
Wykop	1,00	m2
Nasyp	0,41	m2
Zdjęcie humusu	2,66	mb
Pozostawienie skarp	0,25	mb

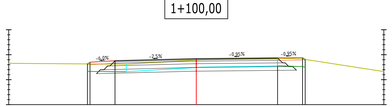

p.p. 9,00 m n.p.m.

Odsunięcia od osi	-4,35	-4,25	-3,25	0,00	3,25	4,25	4,35
Rzędne drogi	10,63	10,73	10,76	10,84	10,87	10,83	10,81
Rzędne terenu	10,63	10,63	10,64	10,79	10,85	10,83	10,81

Odc. A_B 1+150,00

Materiał	Ilość	Jm.
Wykop	1,24	m2
Nasyp	0,41	m2
Zdjęcie humusu	1,56	mb
Pozostawienie skarp	0,59	mb

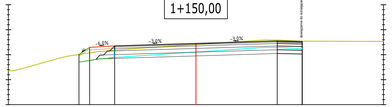

p.p. 9,00 m n.p.m.

Odsunięcia od osi	-4,68	-4,25	-3,25	0,00	3,25	4,25
Rzędne drogi	11,01	11,29	11,39	11,45	11,55	11,59
Rzędne terenu	11,01	11,07	11,19	11,45	11,59	11,59

Odc. A_B 1+200,00

Materiał	Ilość	Jm.
Wykop	1,21	m2
Nasyp	0,44	m2
Zdjęcie humusu	2,63	mb
Pozostawienie skarp	0,30	mb

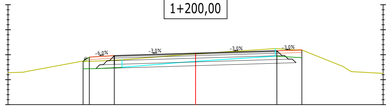

p.p. 10,00 m n.p.m.

Odsunięcia od osi	-5,00	-4,25	-3,25	0,00	3,25	4,25
Rzędne drogi	11,74	11,94	11,96	12,06	12,16	12,19
Rzędne terenu	11,74	11,78	11,78	12,03	12,24	12,19

LEGENDA:

- nawierzchnia
- istniejący teren
- istniejąca jezdnia

Biuro Usług Inżynieryjnych Mariusz Jaździewski, ul. Poniatowskiego 9/7, 72-200 Nowogard

Nazwa:	Przebudowa drogi powiatowej nr 4103Z wraz z podniesieniem nośności drogi do 115kN - odcinek 1		
Tytuł rysunku:	Przekroje poprzeczne	skala: 1:100	Rys. Nr 4.4
Projektował:	mgr inż. Mariusz Jaździewski	Upr ZAP/0193/POOD/09	grudzień 2025
Sprawdził:	mgr inż. Marek Małysiak	Upr ZAP/0191/POOD/09	